



عنوان نقشه :


دسته بندی لکه ها بر اساس دید
و قیمت گذاری پیشنهادی
هیأت مدیره شهرک
(قیمتها به ریال)


سال ۱۴۰۳


راهنمای نقشه :


- 

۱۰۰ درصد دید به رودخانه
۷۰۰,۰۰۰,۰۰۰ الی ۵۵۰,۰۰۰,۰۰۰
- 

۷۰ درصد دید به رودخانه
۵۵۰,۰۰۰,۰۰۰ الی ۴۵۰,۰۰۰,۰۰۰
- 

۵۰ درصد دید به رودخانه
و ۱۰۰ درصد دید به باغات و مزارع
۴۵۰,۰۰۰,۰۰۰ الی ۳۵۰,۰۰۰,۰۰۰
- 

۵۰ درصد دید به رودخانه
۳۵۰,۰۰۰,۰۰۰ الی ۳۰۰,۰۰۰,۰۰۰
- 

۱۰۰ درصد دید به باغات و مزارع
۳۰۰,۰۰۰,۰۰۰ الی ۲۵۰,۰۰۰,۰۰۰
- 

۱۰۰ درصد دید به دشت
۲۵۰,۰۰۰,۰۰۰ الی ۲۰۰,۰۰۰,۰۰۰

جهت دید 

